
















LEGENDE

-  A1 Servitudes relatives à la protection des Bois et forêts soumis au régime forestier
-  A4 Servitudes concernant les terrains riverains des cours d'eau non domaniaux ou compris dans l'emprise du lit de ces cours d'eau. Zone inondable de type B
-  AC 1 Servitudes de protection des Monuments Historiques
- AS 1 Servitudes résultant de l'instauration de périmètres de protection des eaux destinées à la consommation humaine et des eaux minérales
- Captage d'eau potable :
 -  Périmètre de protection éloigné "Les Bîmes"
 -  Périmètre de protection rapproché B "les Bîmes"
 -  Périmètre de protection éloigné "la Chapelle"
 -  Périmètre de protection rapproché "la Chapelle"
-  Aqueduc de l'Avre
-  I3 Servitudes relatives à l'établissement des canalisations de transport et de distribution de gaz
- SUP 1 Servitudes relatives à la maîtrise des risques autour des canalisations de transport de gaz naturel ou assimilé
-  I4 Servitudes relatives à l'établissement des canalisations électriques
-  Site pollué des laboratoires Fournier (ex-Prosynthèse) arrêté préfectoral du 06 décembre 2011
- Plan de Prévention des Risques Technologiques autour du stockage de gaz approuvé le 7 mai 2012. cf dossier 7.1 du PLU
- Plan de Prévention des Risques Inondation de la vallée de la Mauldre approuvé le 18 septembre 2006. cf. dossier 7.1 du PLU
-  PT 2 Servitudes relatives aux transmissions radioélectriques concernant la protection contre les obstacles
-  PT 3 Servitudes relatives aux communications téléphoniques et télégraphiques
-  PT 4 Servitudes d'élevage relative aux lignes de télécommunications empruntant le domaine public
-  T 1 Servitudes relative aux voies ferrées

